

360 grados / Infografía



AHORRO EN DISTANCIA

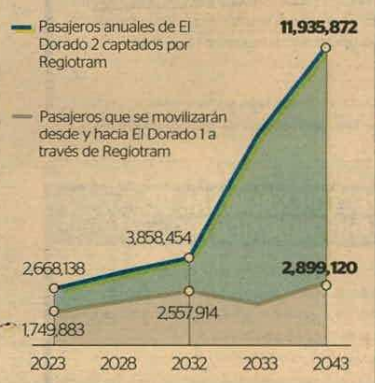
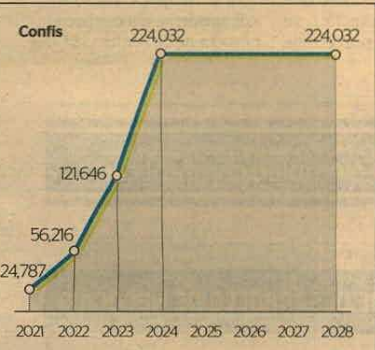
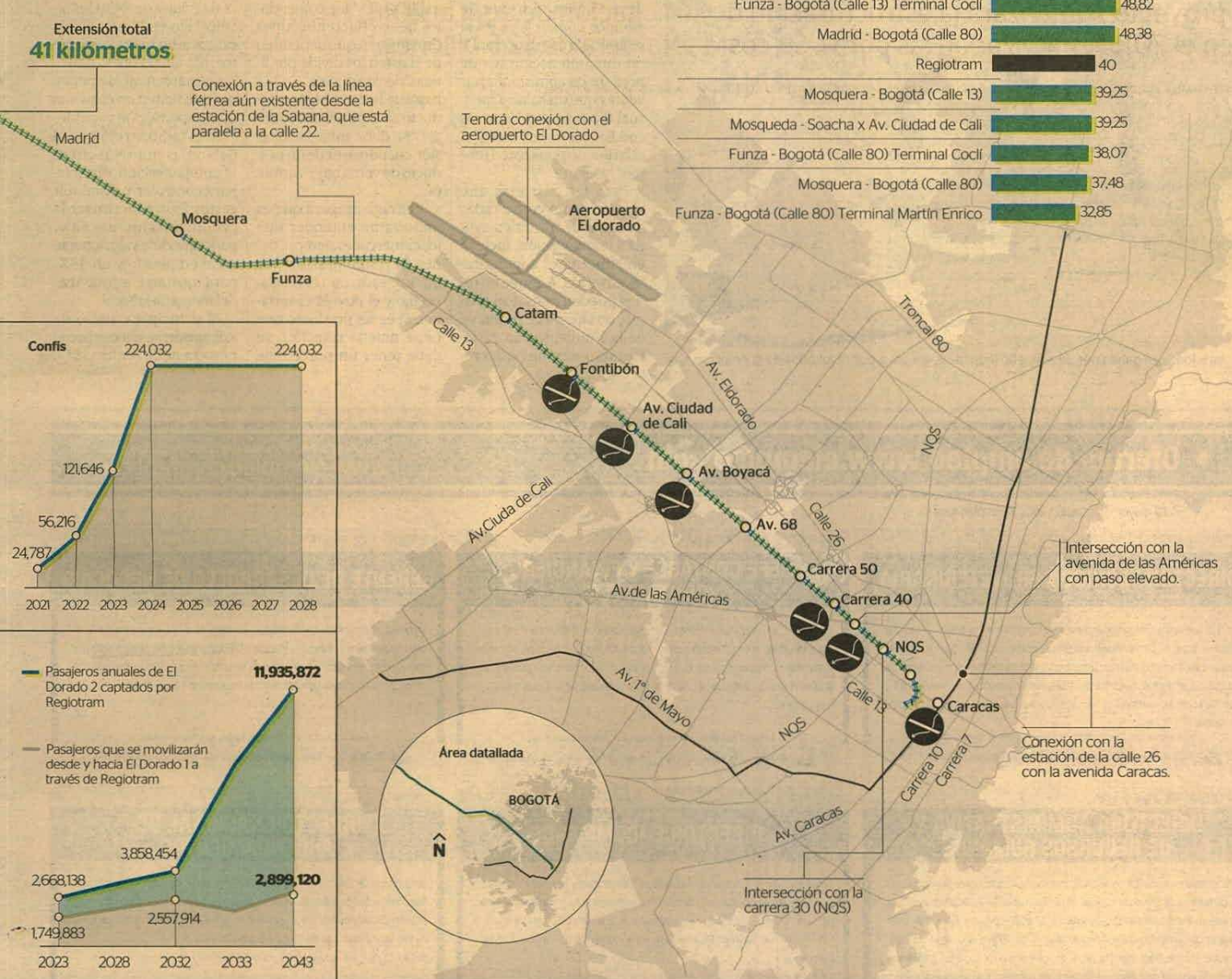
Cifras en Kilómetros

Chía - Bogotá (Calle 13)	88,96
Facatativá - Bogotá (Calle 13) x variante Madrid	79,39
Facatativá - Bogotá (Calle 13) x Madrid	76,76
Bojacá - Bogotá (Calle 13)	74,91
Facatativá - Bogotá (Calle 80) x Madrid	74,52
Facatativá - Bogotá (Calle 80) x Vía El Rosal	73,52
Funza - Bogotá (Calle 13) Terminal Cocli	48,82
Madrid - Bogotá (Calle 80)	48,38
Regiotram	40
Mosquera - Bogotá (Calle 13)	39,25
Mosquera - Soacha x Av. Ciudad de Cali	39,25
Funza - Bogotá (Calle 80) Terminal Cocli	38,07
Mosquera - Bogotá (Calle 80)	37,48
Funza - Bogotá (Calle 80) Terminal Martín Enrico	32,85

Extensión total **41 kilómetros**

Conexión a través de la línea férrea aún existente desde la estación de la Sabana, que está paralela a la calle 22.

Tendrá conexión con el aeropuerto El Dorado



Costo total **1,500,318**

Interventoría **98,151**

